






Súradnicový systém: S-JTSK v realizácii JTSK

Výškový systém: Bpv

Náležitosti a presnosťou zodpovedá predpisom

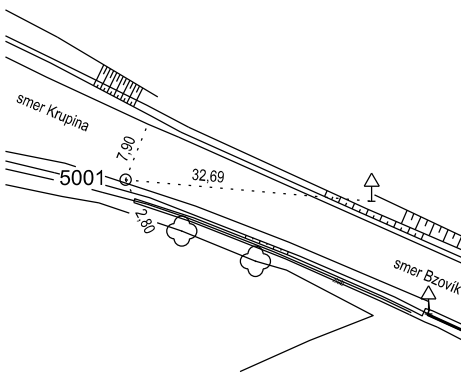
Zodpovedný projektant	Ing. Zuzana Podolcová		 Trnavská cesta 27, 831 04 Bratislava
GENERÁLNY PROJEKTANT			
Zákazkové číslo:	1915		

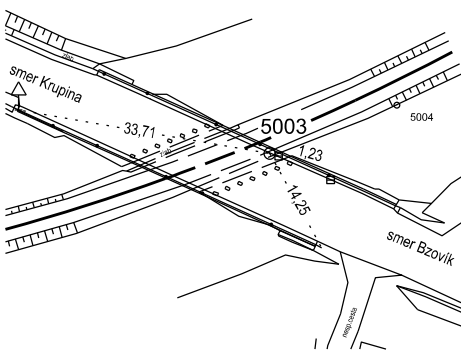
Zodpovedný projektant časti projektu:	Ing. Vladimír Minarech		 Trnavská cesta 27, 831 04 Bratislava	
Kontroloval:	Ing. Dušan Pivko			
Kraj:	Banskobystrický	Okres:		Krupina
Investor - stavebník:	Banskobystrický samosprávny kraj Nám. SNP 23 974 01 Banská Bystrica			
Stavba:	Rekonštrukcia ciest a mostov II/526 Devičie - Senohrad a II/527 Dobrá Niva - Senohrad I. etapa - úseky v rámci okresu Krupina			Stupeň - účel: DSPRS
Časť projektu:	DOKUMENTÁCIA MERAČSKÝCH PRÁČ			Zákazkové číslo: 1915
Názov prílohy:	Geodetické údaje o bodoch PPBP			Dátum: 10/2020
				Počet A4: 7
				Časť: F
				Súprava:
				Príloha č.: 3

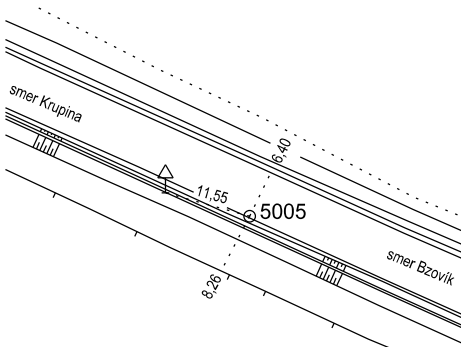
GEODETICKÉ ÚDAJE O PPBP

Kat. územie: Devičie

Str. 1

Bod:	Bod zriadil:	Súradnice JTSK		Miestopis:
5001	REMING CONSULT A.S.	Y	429 019,49	
		X	1 274 794,15	
		H _{Bpv}	281,55	
		Súradnice ETRS89		
Popis určenia a spôsob stabilizácie: Bod je určený pomocou GNSS prístroja, RTN metódou a stabilizovaný klincovou značkou v asfaltovej ceste.		V		
		I		
		h _{elips}		

Bod:	Bod zriadil:	Súradnice JTSK		Miestopis:
5003	REMING CONSULT A.S.	Y	428 946,20	
		X	1 274 817,65	
		H _{Bpv}	281,07	
		Súradnice ETRS89		
Popis určenia a spôsob stabilizácie: Bod je určený pomocou GNSS prístroja, RTN metódou a stabilizovaný klincovou značkou v asfaltovej ceste.		V		
		I		
		h _{elips}		

Bod:	Bod zriadil:	Súradnice JTSK		Miestopis:
5005	REMING CONSULT A.S.	Y	428 842,46	
		X	1 274 872,65	
		H _{Bpv}	280,20	
		Súradnice ETRS89		
Popis určenia a spôsob stabilizácie: Bod je určený pomocou GNSS prístroja, RTN metódou a stabilizovaný klincovou značkou v asfaltovej ceste		V		
		I		
		h _{elips}		

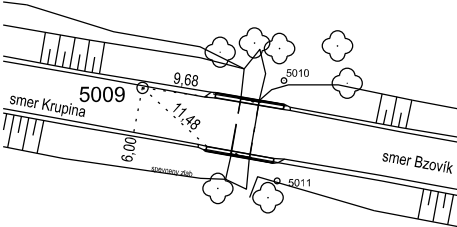
GEODETICKÉ ÚDAJE O PPBP

Kat. územie: Devičie

Str. 2

Bod:	Bod zriadil:	Súradnice JTSK		Miestopis:
5008	REMING CONSULT A.S.	Y	428 209,45	
	Rok: 2020	X	1 274 517,91	
	Popis určenia a spôsob stabilizácie:		H _{Bpv}	
Bod je určený pomocou GNSS prístroja, RTN metódou a stabilizovaný klincovou značkou v asfaltovej ceste.		Súradnice ETRS89		
		v		
		l		
		h _{elips}		

Kat. územie: Krupina

Bod:	Bod zriadil:	Súradnice JTSK		Miestopis:
5009	REMING CONSULT A.S.	Y	427 987,12	
	Rok: 2020	X	1 274 557,57	
		H _{Bpv}	247,01	
		Súradnice ETRS89		
Popis určenia a spôsob stabilizácie: Bod je určený pomocou GNSS prístroja, RTN metódou a stabilizovaný klincovou značkou v asfaltovej ceste.		v		
		l		
		h _{elips}		
				

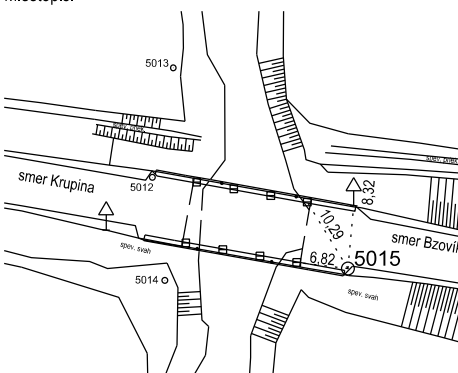
Kat. územie: Bzovik

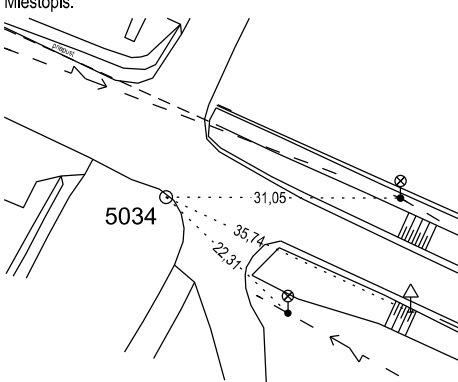
Bod:	Bod zriadil:	Súradnice JTSK		Miestopis:
5012	REMING CONSULT A.S.	Y	427 806,38	
	Rok: 2020	X	1 274 588,82	
		H _{Bpv}	247,17	
Popis určenia a spôsob stabilizácie: Bod je určený pomocou GNSS prístroja, RTN metódou a stabilizovaný klincovou značkou v asfaltovej ceste.		Súradnice ETRS89		
		V		
		I		
		h _{elips}		

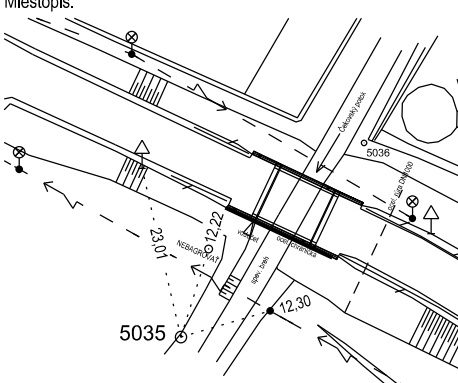
GEODETICKÉ ÚDAJE O PPBP

Kat. územie: Bzovík

Str. 3

Bod: 5015	Bod zriadil: REMING CONSULT A.S. Rok: 2020	Súradnice JTSK		Miestopis: 
		Y	427 780,53	
		X	1 274 600,89	
		H _{Bpv}	248,03	
Popis určenia a spôsob stabilizácie: Bod je určený pomocou GNSS prístroja, RTN metódou a stabilizovaný klincovou značkou v asfaltovej ceste.		Súradnice ETRS89		
		V		
		I		
		h _{elips}		

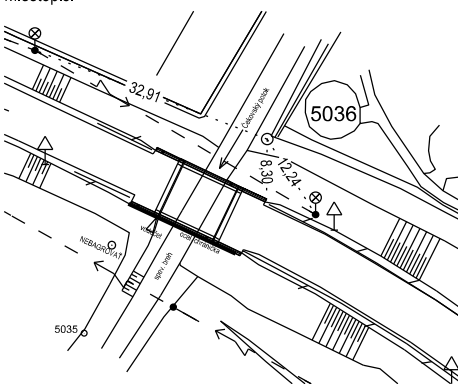
Bod: 5034	Bod zriadil: REMING CONSULT A.S. Rok: 2020	Súradnice JTSK		<div>Miestopis:</div> 
		Y	425 430,37	
		X	1 274 252,03	
		H _{Bpv}	333,16	
<div>Popis určenia a spôsob stabilizácie:</div> <div>Bod je určený pomocou GNSS prístroja, RTN metódou a stabilizovaný klincovou značkou v asfaltovej ceste na križovatke v obci Bzovík.</div>		Súradnice ETRS89		
		V		
		I		
		h _{elips}		

Bod: 5035	Bod zriadil: REMING CONSULT A.S. Rok: 2020	Súradnice JTSK		Miestopis: 
		Y	425 392,86	
		X	1 274 289,57	
		H _{Bpv}	331,05	
Popis určenia a spôsob stabilizácie: Bod je určený pomocou GNSS prístroja, RTN metódou a stabilizovaný klincovou značkou v betónovom bloku pri potoku v obci Bzovík.		Súradnice ETRS89		
		v		
		l		
		h _{elips}		

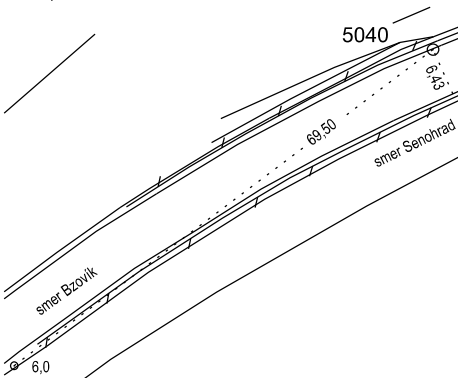
GEODETICKÉ ÚDAJE O PPBP

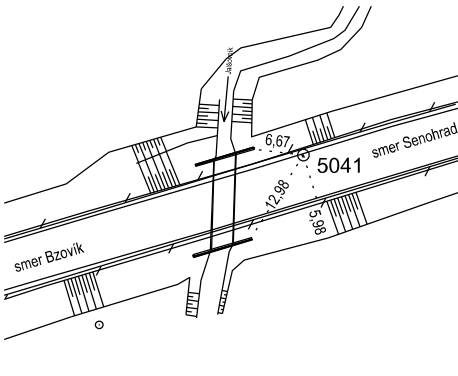
Kat. územie: Devičie

Str. 4

Bod: 5036	Bod zriadil: REMING CONSULT A.S. Rok: 2020	Súradnice JTSK		Miestopis: 
		Y	425 368,64	
		X	1 274 263,88	
		H _{Bpv}	330,69	
<p>Popis určenia a spôsob stabilizácie:</p> <p>Bod je určený pomocou GNSS prístroja, RTN metódou a stabilizovaný klincovou značkou v betónovej dlažbe pri potoku v obci Bzovík.</p>		Súradnice ETRS89		
		v		
		l		
		h _{elips}		

Kat. územie: Jalšovík

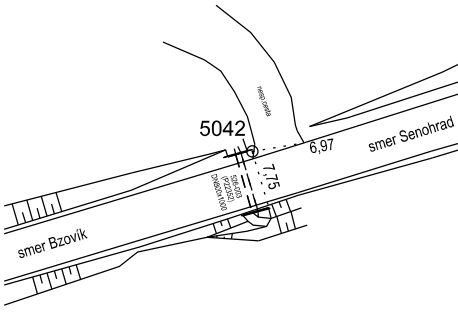
Bod: 5040	Bod zriadil: REMING CONSULT A.S. Rok: 2020	Súradnice JTSK		Miestopis: 
		Y	424 032,54	
		X	1 273 882,92	
		H _{Bpv}	357,90	
<p>Popis určenia a spôsob stabilizácie:</p> <p>Bod je určený pomocou GNSS prístroja, RTN metódou a stabilizovaný klincovou značkou v asfaltovej ceste.</p>		Súradnice ETRS89		
		v		
		l		
		h _{elips}		

Bod:	Bod zriadil:	Súradnice JTSK		Miestopis: 	
5041	REMING CONSULT A.S.	Y	423 924,22		
	Rok: 2020	X	1 273 847,35		
		H _{Bpv}	355,91		
Popis určenia a spôsob stabilizácie:		Súradnice ETRS89			
Bod je určený pomocou GNSS prístroja, RTN metódou a stabilizovaný klincovou značkou v asfaltovej ceste.		v			
		l			
		h _{elips}			

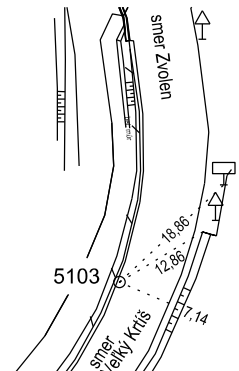
GEODETICKÉ ÚDAJE O PPBP

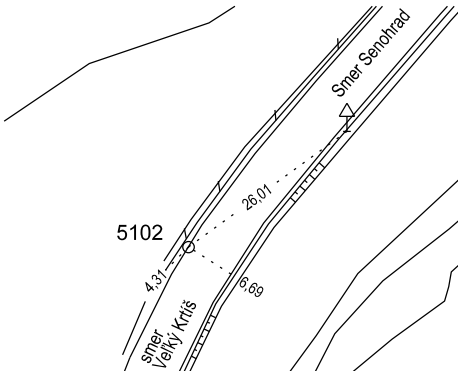
Kat. územie: Jašovik

Str. 5

Bod: 5042	Bod zriadil: REMING CONSULT A.S. Rok: 2020	Súradnice JTSK		Miestopis: 
		Y	423 839,40	
		X	1 273 821,07	
		H _{Bpv}	357,28	
Popis určenia a spôsob stabilizácie: Bod je určený pomocou GNSS prístroja, RTN metódou a stabilizovaný klincovou značkou na betónovom priepuste.		Súradnice ETRS89		
		v		
		l		
		h _{elips}		

Kat. územie: Senohrad

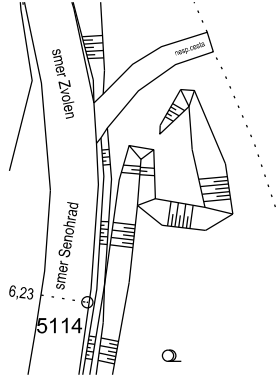
Bod: 5103	Bod zriadil: REMING CONSULT A.S. Rok: 2020	Súradnice JTSK		Miestopis: 
		Y	416 965,24	
		X	1 271 083,57	
		H _{Bpv}	570,75	
Popis určenia a spôsob stabilizácie: Bod je určený pomocou GNSS prístroja, RTN metódou a stabilizovaný klincovou značkou v asfaltovej ceste v obci Senohrad.		Súradnice ETRS89		
		v		
		l		
		h _{elips}		

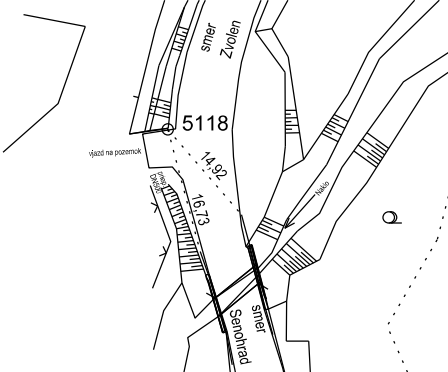
Bod: 5102	Bod zriadil: REMING CONSULT A.S. Rok: 2020	Súradnice JTSK		Miestopis: 
		Y	417 034,15	
		X	1 271 170,78	
		H _{Bpv}	577,32	
Popis určenia a spôsob stabilizácie: Bod je určený pomocou GNSS prístroja, RTN metódou a stabilizovaný klincovou značkou v asfaltovej ceste.		Súradnice ETRS89		
		v		
		l		
		h _{elips}		

GEODETICKÉ ÚDAJE O PPBP

Kat. územie: Devičie

Str. 6

Bod: 5114	Bod zriadil: REMING CONSULT A.S.	Súradnice JTSK		Miestopis: 
	Rok: 2020	Y	417 318,28	
	X	1 268 237,41		
Popis určenia a spôsob stabilizácie: Bod je určený pomocou GNSS prístroja, RTN metódou a stabilizovaný klincovou značkou v asfaltovej ceste.		H _{Bpv}	653,19	
		Súradnice ETRS89		
		V		
		I		
		h _{elips}		

Bod: 5118	Bod zriadil: REMING CONSULT A.S.	Súradnice JTSK		Miestopis: 
	Rok: 2020	Y	417 335,29	
	X	1 268 166,90		
Popis určenia a spôsob stabilizácie: Bod je určený pomocou GNSS prístroja, RTN metódou a stabilizovaný klincovou značkou v asfaltovej ceste pri vjazde do súkromného ubytovania Dobrý ročník.		H _{Bpv}	654,32	
		Súradnice ETRS89		
		V		
		I		
		h _{elips}		

Bod:	Bod zriadil: REMING CONSULT A.S.	Súradnice JTSK		Miestopis:
	Rok: 2020	Y		
	X			
Popis určenia a spôsob stabilizácie:		H _{Bpv}		
		Súradnice ETRS89		
		V		
		I		
		h _{elips}		